

### ZEICHENERKLÄRUNG

- Mountainbikeroute (beschrieben)
- Richtungspfeil der beschriebenen Route
- Kresl Route
- Routenstart
- Kilometerangaben
- Information, Informationstafel
- Parkplatz
- Einkehrmöglichkeit (Öffnungs- bzw. Bewirtschaftungszeiten beachten)

### MTB-Routen

**START:** Talstation Donnerkogelbahn Wander- und Bikekompetenzzentrum freieride-alpin

- Edalm Route** 0,0/30,0
- Bike Einführungstour** 0,0/6,9
- Kresl Route** 0,0/16,8
- Loseggalm Route** 0,0/20,8
- Neubach Route** 0,0/43,9
- Panorama Route** 0,0/37,0

Talstation Donnerkogelbahn Wander- und Bikekompetenzzentrum freieride-alpin  
**START der MTB-Routen**



# Mountainbiken im Salzburger Lammertal – Annaberg-Lungötz



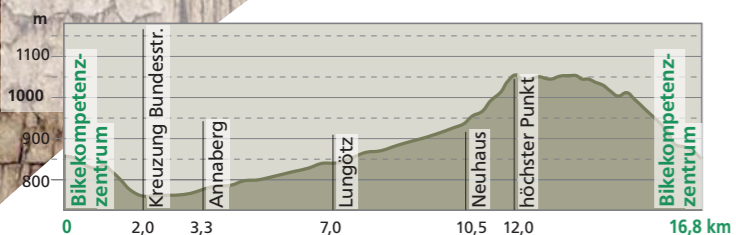
## Mountainbikekarte Annaberg-Lungötz



### Kresl Route

Start: **Annaberg, Wander- und Bike-Kompetenzzentrum „freeride-alpin“, Talstation Donnerkogelbahn**  
 Streckenlänge: 16,8 km  
 Tiefster/Höchster Punkt: 747 m/1043 m  
 Summe aller Anstiege: 296 Hm

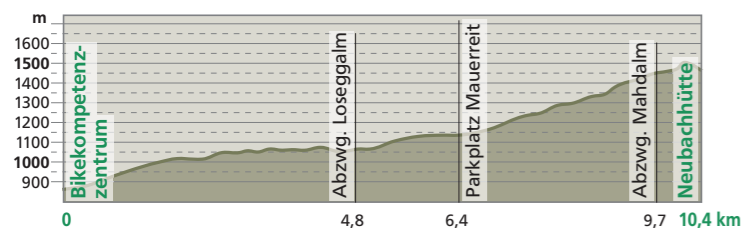
Start in Annaberg, Talstation Donnerkogelbahn - auf der Rauchenbachstraße abwärts zur Bundesstraße und dieser folgen bis Lungötz - direkt in Lungötz links abbiegen nach Neubach - ab hier leicht ansteigend - bei KM 10,5 links abbiegen auf Schotterstraße und ca. 1,3 km stärker ansteigend - bei Kreuzung (KM 11,8) geradeaus weiter - leichtes Gefälle - bei Einmündung in Asphaltstraße (bei Point) nach rechts - weiter bis zur Rauchenbachstraße - rechts abbiegen bis zum Ausgangspunkt Talstation Donnerkogelbahn.



### Loseggalm Route

Start: **Annaberg, Wander- und Bike-Kompetenzzentrum „freeride-alpin“, Talstation Donnerkogelbahn**  
 Streckenlänge: 10,4 km (hin und retour 20,8 km)  
 Tiefster/Höchster Punkt: 860 m/1338 m  
 Summe aller Anstiege: 480 Hm

Start in Annaberg, Talstation Donnerkogelbahn. Der Rauchenbachstraße aufwärts folgend in Richtung Alpendorf Dachstein West. An der Kreuzung links abbiegen und aufwärts auf der asphaltierten Straße bis zur Abzweigung Point. Links abbiegen in eine Schotterstraße. Danach scharf rechts weiter auf dem Forstweg. Auf der folgenden asphaltierten Straße bis zur Kreuzung „Dürrmoos“. Dort der asphaltierten Straße aufwärts folgend bis zum Schranken „Mauerreit“. Nach dem Schranken, der Forststraße folgend bis zu den bewirtschafteten Hütten der Loseggalm, bzw. Mahdalm.

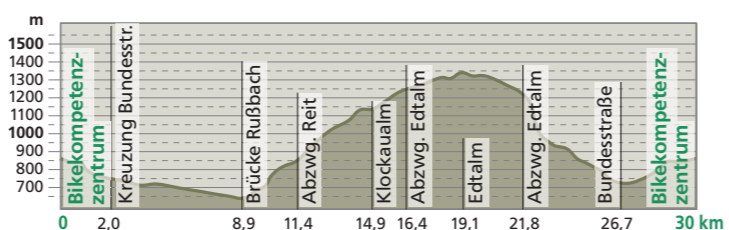


### Edtalm Route

Start: **Annaberg, Wander- und Bike-Kompetenzzentrum „freeride-alpin“, Talstation Donnerkogelbahn**  
 Streckenlänge: 30 km  
 Tiefster/Höchster Punkt: 640 m/1340 m  
 Summe aller Anstiege: 750 Hm

Start in Annaberg, Talstation Donnerkogelbahn - der Rauchenbachstraße abwärts folgend bis zur Abzweigung zur Bundesstraße - nach rechts auf der Bundesstraße bis zur Abzweigung Lammerweg. Der Lammer auf dem asphaltierten Güterweg entlang - nach dem Rupertshof (Tennishalle) rechts abbiegen - Reit (KM 11,4) - nach 300 m links abbiegen - Gschwandt - Klockaualm (KM 14,9) - Variantenabzweigung zur Großedtalm bei KM 16,4 - über mehrere Kehren steil bergab (ca. 500 m schwieriger Trail/Schiebestrecke) - ab KM 18,1 weniger steil bis zur Bundesstraße - zurück nach Annaberg.

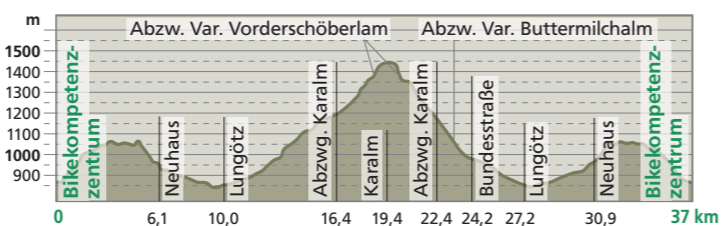
**Variante Großedtalm:** von der Abzweigung bei KM 16,4; 2,7 km stetig steigend bis zur Großedtalm.



### Panorama Route

Start: **Annaberg, Wander- und Bike-Kompetenzzentrum „freeride-alpin“, Talstation Donnerkogelbahn**  
 Streckenlänge: 37 km (über Karalm)  
 Tiefster/Höchster Punkt: 777 m/1438 m  
 Summe aller Anstiege: 1010 Hm

Start in Annaberg, Talstation Donnerkogelbahn. Der Rauchenbachstraße aufwärts folgend in Richtung Alpendorf Dachstein West. An der Kreuzung links abbiegen und aufwärts auf der asphaltierten Straße bis zur Abzweigung Point. Links abbiegen in eine Schotterstraße. Danach scharf rechts weiter auf dem Forstweg. Auf der folgenden asphaltierten Straße bis zur Kreuzung „Dürrmoos“. Von dort abwärts auf der Schotterstraße in Richtung Neubachtal. Beim Wetterkreuz Neuhaus rechts auf der asphaltierten Straße abwärts bis Ortszentrum Lungötz. An der Bundesstraße links abbiegen in Richtung St. Martin am Tennengebirge - nach 300 Metern rechts abbiegen (Lungötz Hof) in Richtung Lammertal - der Lammer entlang - bei der Kreuzung Richtung „Lammerhof“ nach links abbiegen - aufwärts auf einer Schotterstraße in Richtung „Oberharreit“ (ab hier Variante Karalm und Schöberlalm) - in der Folge bergab bis zur Abzweigung Buttermilchalm - weiter bis zur Bundesstraße - links zurück nach Annaberg/Talstation Donnerkogelbahn.

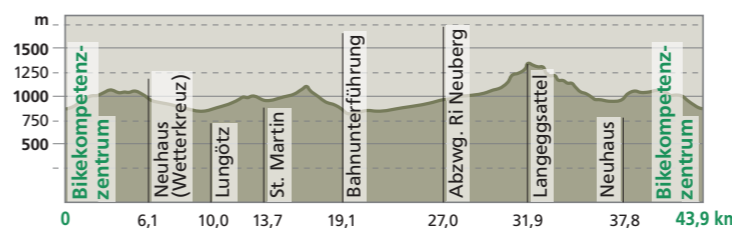


Impressum:  
 Herausgeber: Tourismusverband Annaberg-Lungötz, 5524 Annaberg 215  
 Fotos: Moser  
 Kartografie, Konzept und Umsetzung: © ARGE Kartographie | arge.karto@aon.at  
 Entwurfsgrundlagen: arge kartographie & BEV Wien, T2009/58261  
 Alle Angaben wurden mit großer Sorgfalt erhoben, erfolgen jedoch ohne Gewähr und erheben nicht den Anspruch auf Vollständigkeit. Stand: September 2017

### Neubach Route

Start: **Annaberg, Wander- und Bike-Kompetenzzentrum „freeride-alpin“, Talstation Donnerkogelbahn**  
 Streckenlänge: 43,9 km  
 Tiefster/Höchster Punkt: 777 m/1313 m  
 Summe aller Anstiege: 1160 Hm

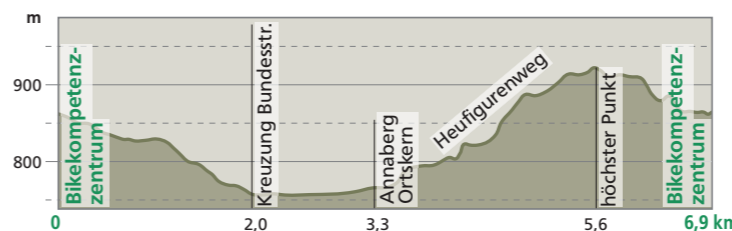
Start in Annaberg, Talstation Donnerkogelbahn. Der Rauchenbachstraße aufwärts folgend in Richtung Alpendorf Dachstein West. An der Kreuzung links abbiegen und aufwärts auf der asphaltierten Straße bis zur Abzweigung bei Point. Links abbiegen in eine Schotterstraße. Danach scharf rechts weiter auf dem Forstweg. Auf der folgenden asphaltierten Straße bis zur Kreuzung „Dürrmoos“. Von dort abwärts auf der Schotterstraße in Richtung Neubachtal (Wetterkreuz). Nach dem Wetterkreuz rechts auf eine asphaltierte Straße bis Lungötz (KM 10) - hier links entlang der Bundesstraße nach St. Martin - links abbiegen Richtung Gasthofberg bis zur Bahnunterführung (KM 19,1) - kurz danach links abbiegen Richtung Filzmoos - bei KM 27 links abbiegen über Neuberg zum Langeggsattel (höchster Punkt 1313 m) - ab hier stärkeres Gefälle bis zum Neubach - bei KM 37,8, beim Wetterkreuz rechts abbiegen und gleiche Strecke zum Ausgangspunkt.



### Bike Einführungstour

Start: **Annaberg, Wander- und Bike-Kompetenzzentrum „freeride-alpin“, Talstation Donnerkogelbahn**  
 Streckenlänge: 6,9 km  
 Tiefster/Höchster Punkt: 777 m/915 m  
 Summe aller Anstiege: 161 Hm

Start in Annaberg, Ausgangspunkt Wander- und Bike-Kompetenzzentrum, Talstation Donnerkogelbahn. Auf der Rauchenbachstraße abwärts zur Bundesstraße nach Annaberg-Lungötz. Vom Ortskern Annaberg links beim Wegweiser in Richtung Heimatmuseum Gererhof. Vor dem Heimatmuseum rechts abbiegen auf eine Schotterstraße (Heufigurenweg) bis zur Kreuzung Kopfbergweg und dann dem Straßenverlauf der asphaltierten Gemeindestraße links abwärts folgend in Richtung Talstation Donnerkogelbahn.



**freeride-alpin Wander- und Bikekompetenzzentrum**  
 Talstation Donnerkogelbahn, Astauwinkel  
 5524 Annaberg  
 Tel. + 43 (0) 650 4058 666  
 www.freeride-alpin.at, info@freeride-alpin.at

- Wir bieten:
- E-Bike Verleih für Kinder und Erwachsene
  - E-Bike Verkauf
  - Radservice für E-Bike und Mountainbike
  - E-Bike Fahrtechniktraining für sicheres Fahren
  - geführte E-Bike Touren
  - geführte Wander- und Bergtouren

**BIKEN.....**  
 ...egal ob gemütliche Natur-Touren oder steile Bike-Abenteuer; Fahrtechtipps für Einsteiger oder flüssiges Freeriden – in unserer Bikeschule kann man die verschiedenen Facetten des Mountainbikesports näher kennen lernen. Das Team der Mountainbike-Schule freeride-BIKE bietet Sicherheit und Spaß für jeden, der den Radsport liebt. Die Touren werden in die Schwierigkeitsstufen Leicht, Mittel und Schwer eingeteilt. Mit dem Guide ist allerdings keine Variante ein Problem, egal welche Kondition Sie haben. Die Guides wissen, welche Strecken geeignet sind, wo es die schönsten Aussichtsplätze gibt und wo sich auf den Wegen die besten Almhütten befinden.

**Tourismusverband Annaberg-Lungötz**  
 Salzburger Lammertal Dachstein West  
 5524 Annaberg 215, Tel. +43 (0) 6463 8690  
 info@annaberg-lungoetz.com  
 www.annaberg-lungoetz.com